




Unterrittelsbach – Oberittelsbach

 Weglänge: 4,1 km

 Gehzeit: ca. 1 Stunde

 Wegbeschaffenheit: Schotter- und Waldwege, etwas hügelig, schattig (für heiße Sommertage), auch eine schöne Winterwanderung

 Parkmöglichkeit: Parkplatz am Sisi-Schloss, Klausenweg, Unterrittelsbach

 Einkehrmöglichkeit: Waldgasthof Burghof, Oberittelsbach, Telefon 08251/50099

Der Wanderweg zwischen Unter- und Oberittelsbach ist als „Geschichtspfad“ ausgeschildert. An sechs Stationen wird die Beziehung der Wittelsbacher zu Ober- und Unterrittelsbach thematisiert. Am Burgplatz gibt ein Infoweg Einblick, wie die Burg einmal ausgesehen haben könnte und welche Bedeutung der Burgplatz bis heute hat.



Vom Parkplatz laufen Sie Richtung Schloss und folgen dann der Beschilderung „Geschichtspfad“ zum Burgplatz. Der Weg führt ein Stück durch den Schlosspark und dann dort entlang Richtung Wald. Am Entfernungsobereliken gehen Sie links vorbei geradeswegs in den Wald. Unterwegs treffen Sie auf eine weitere Station, sieben Holzfiguren, die die Stände des Mittelalters symbolisieren. Nachdem Sie die Regenüberlaufbecken hinter sich gelassen haben, biegen Sie vor dem ersten Haus in Oberittelsbach nach links ab und erreichen nach einem leichten Anstieg den Burgplatz Oberittelsbach (521m). Hier sind noch wenige Mauerreste der zerstörten Burg des Stammsitzes der „Wittelsbacher“ vorhanden, die 1209 nach einem Königsmord geschleift wurde. Daran erinnert noch die Sühnekirche „Beatae Mariae

Virginis“. 1834 wurde das Nationaldenkmal der Wittelsbacher errichtet.

Zurück geht es entweder auf dem gleichen Weg (Wegweisung „Sisi-Schloss“) oder Sie folgend alternativ zunächst der Wegweisung zum Waldgasthof Burghof. Diesen erreichen Sie nach dem leichten Abstieg von der Burgkirche, über den Teerweg und dann halbrechts den Fußweg hinauf. Am Ende der Hauptstraße sehen sie links den Gasthof. Von dort geht es auf dem Geh- und Radweg weiter Richtung Aichach bis zum Ende des Waldes, dort biegen Sie rechts ab. Nach einem kurzen Anstieg werden Sie mit einem wunderschönen Ausblick über das Paartal entlohnt. An schönen Tagen sehen Sie bis nach Inchenhofen mit Blick auf die Wallfahrtskirche „St. Leonhard“. Nun führt der Weg noch den Berg hinunter und nach links wieder zurück zum Parkplatz.

TIPP: Die Lauschtour „Sisi und der sagenhafte Clan der Wittelsbacher“ ist ein Audioguide mit spannenden Geschichten zum Wasserschloss, Herzog Max, Sisi, und dem Burgplatz in Oberittelsbach. Kostenloser Download der Lauschtour-App unter www.bayerisch-schwaben.de/Lauschtour.

